PROERD / Núcleos de Policiamento Comunitário nos bairros de Rio Grande

APRESENTAÇÃO

O PROERD é baseado no programa internacional D.A.R.E (Drug Abuse Restistance Education), que no Brasil é organizado pela Câmara Técnica Nacional, vinculado ao Conselho Nacional de Comandantes-Gerais das Policias Militares.

O objetivo do programa é desenvolver uma ação conjunta entre o Policial Militar devidamente capacitado (policial instrutor PROERD), professores, especialistas, estudantes, pais e comunidade, para prevenir e reduzir o uso de drogas e a violência na comunidade escolar.

Objetiva prevenir sobre os efeitos das drogas e da violência, através da aplicação de um currículo específico para alunos das Escolas Públicas e Particulares, no 5° e 7° anos.

O Programa é executado por Policiais Militares treinados e preparados para desenvolver o lúdico, através de metodologia especialmente voltada para crianças, adolescentes.

O objetivo é transmitir uma mensagem de valorização à vida, e da importância de manter-se longe das drogas.
e da violência. Após quatro meses de curso as crianças recebem o certificado PROERD, ocasião que prestam o compromisso de manterem-se longe das drogas e da violência.

Tem como objetivo último reduzir a criminalidade, uma vez que grande parte dos crimes estão relacionados direta ou indiretamente ao uso de drogas.

Nosso compromisso hoje:

Estabelecer normas e procedimentos a serem observados para a aplicação do Programa Educacional de Resistência às Drogas e à Violência (PROERD), programa de política pública de prevenção às drogas, aplicado na rede escolar do Rio Grande, entre o 6º BPM e as Escolas atingidas.

- Firmar, quais as responsabilidades a serem assumidas pela Brigada Militar através do 6º BPM e Direção das Escolas atendidas pelo programa.

- Estreitar relacionamento entre as instituições (Direção, Comando do 6º BPM e instrutores – PROERD).

2013 ...

O que muda?

- **Interação na aplicabilidade do programa com as áreas de atuação do Policiamento Comunitário.**

Núcleos de Policiamento Comunitário

Programa SSP-6° BPM e prefeitura Municipal/RG.

- Dez áreas compreendendo bairros do município
- Áreas com até 10.000 hab
- Áreas com índices de criminalidade significativos

- 44 Policiais Comunitários, moradores do bairro
- 10 Viaturas
- Um núcleo de coordenação

- **Implantação da filosofia de polícia Comunitária com o objetivo de redução da criminalidade através da participação social.**

Núcleos de Policiamento Comunitário / escolas atingidas 1º semestre 2013

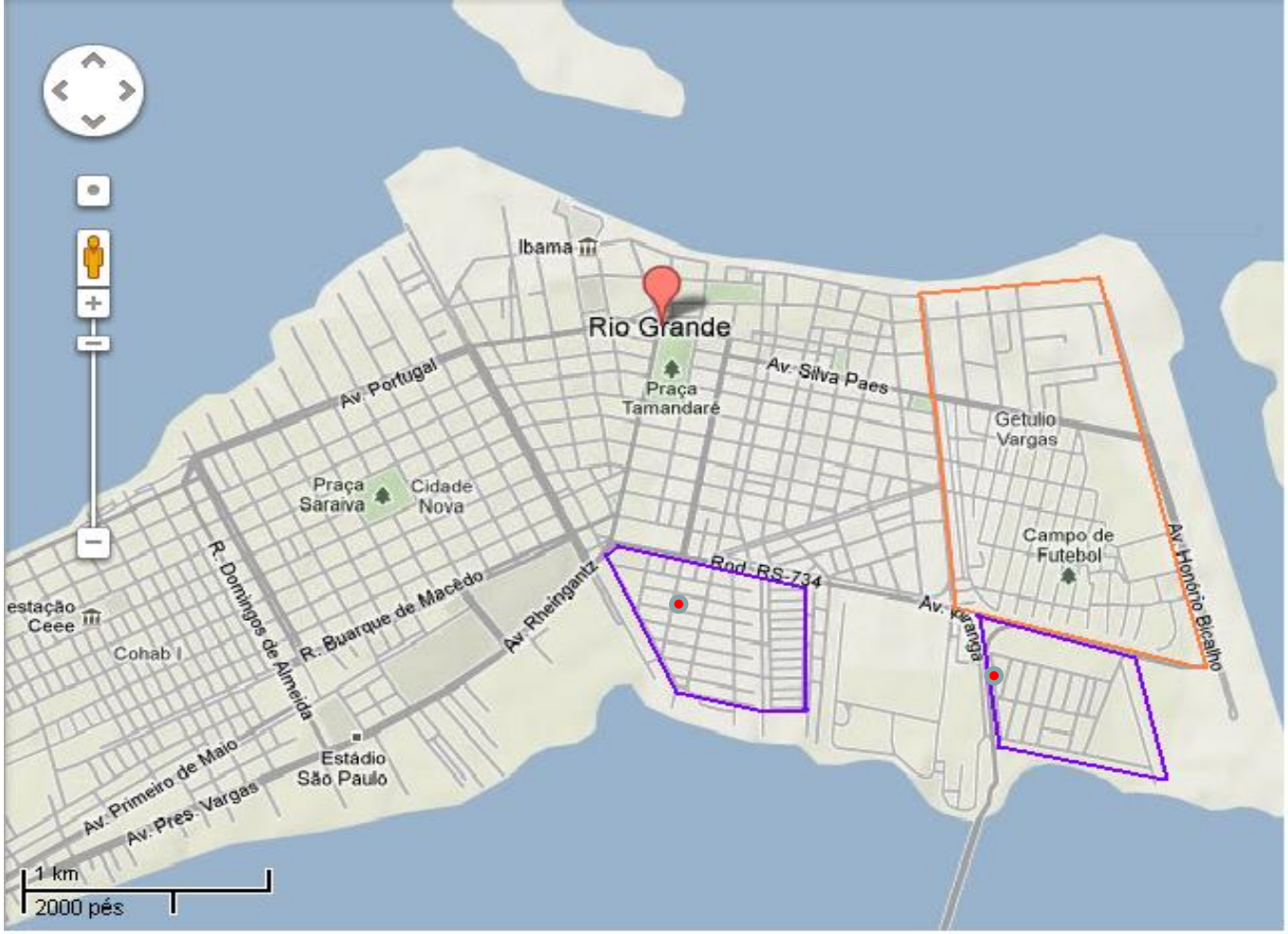

NÚCLEO 1: Sta Tereza, Navegantes, Mangueira, Lar Gaúcho e D. Bosquinho
Limites: Av Heitor Barcelos (Norte), Carlos Vignoli (Sul), Nilo C. Fonseca (Leste), Av Rheigantz/Bairro D. Bosquinho (Oeste).

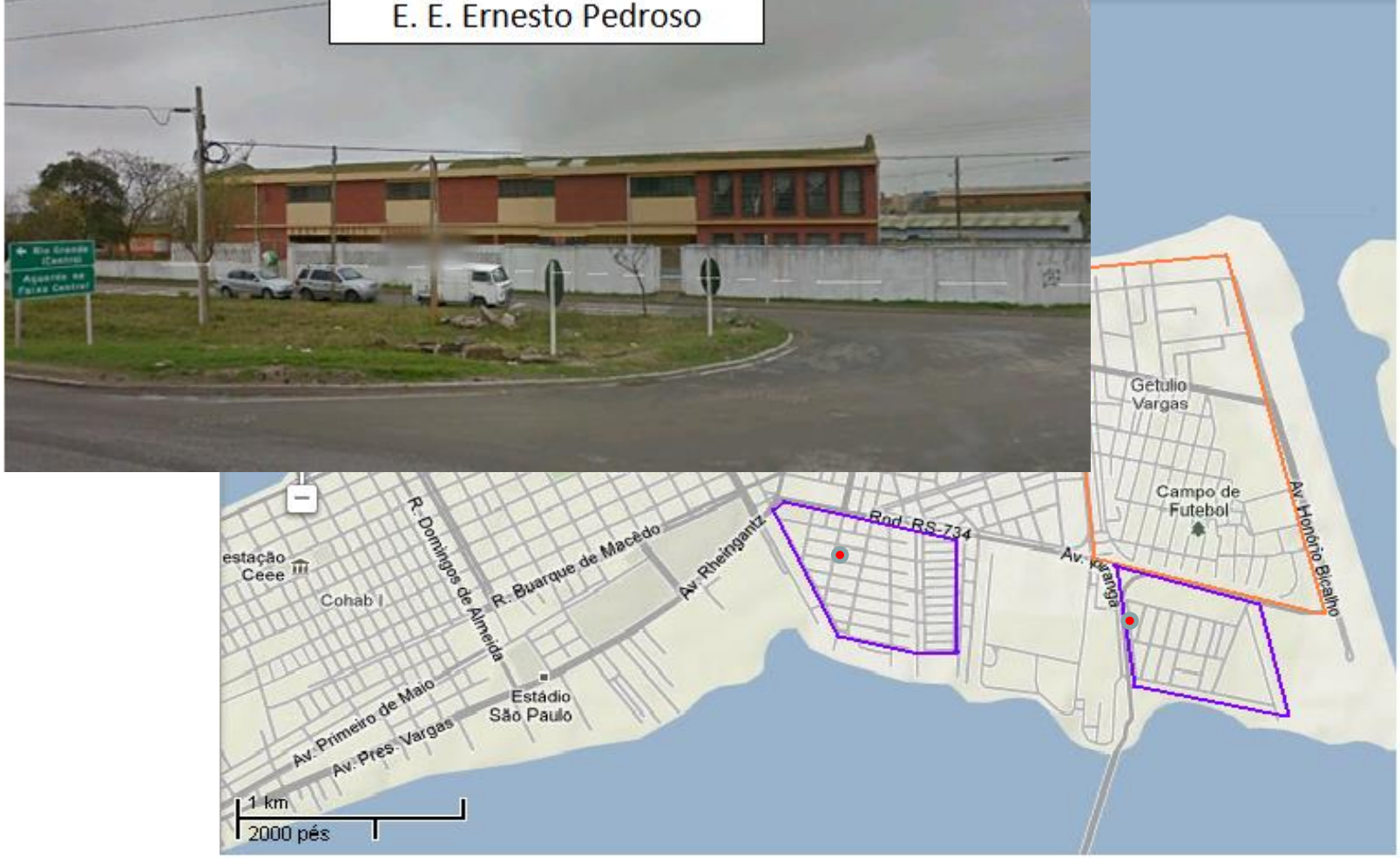

NÚCLEO 1: Sta Tereza, Navegantes, Mangueira, Lar Gaúcho e D. Bosquinho
Limites: Av Heitor Barcelos (Norte), Carlos Vignoli (Sul), Nilo C. Fonseca (Leste), Av Rheigantz/Bairro D. Bosquinho (Oeste).

NÚCLEO 1: Sta Tereza, Navegantes, Mangueira, Lar Gaúcho e D. Bosquinho
Limites: Av Heitor Barcelos (Norte), Carlos Vignoli (Sul), Nilo C. Fonseca (Leste), Av Rheigantz/Bairro D. Bosquinho (Oeste).

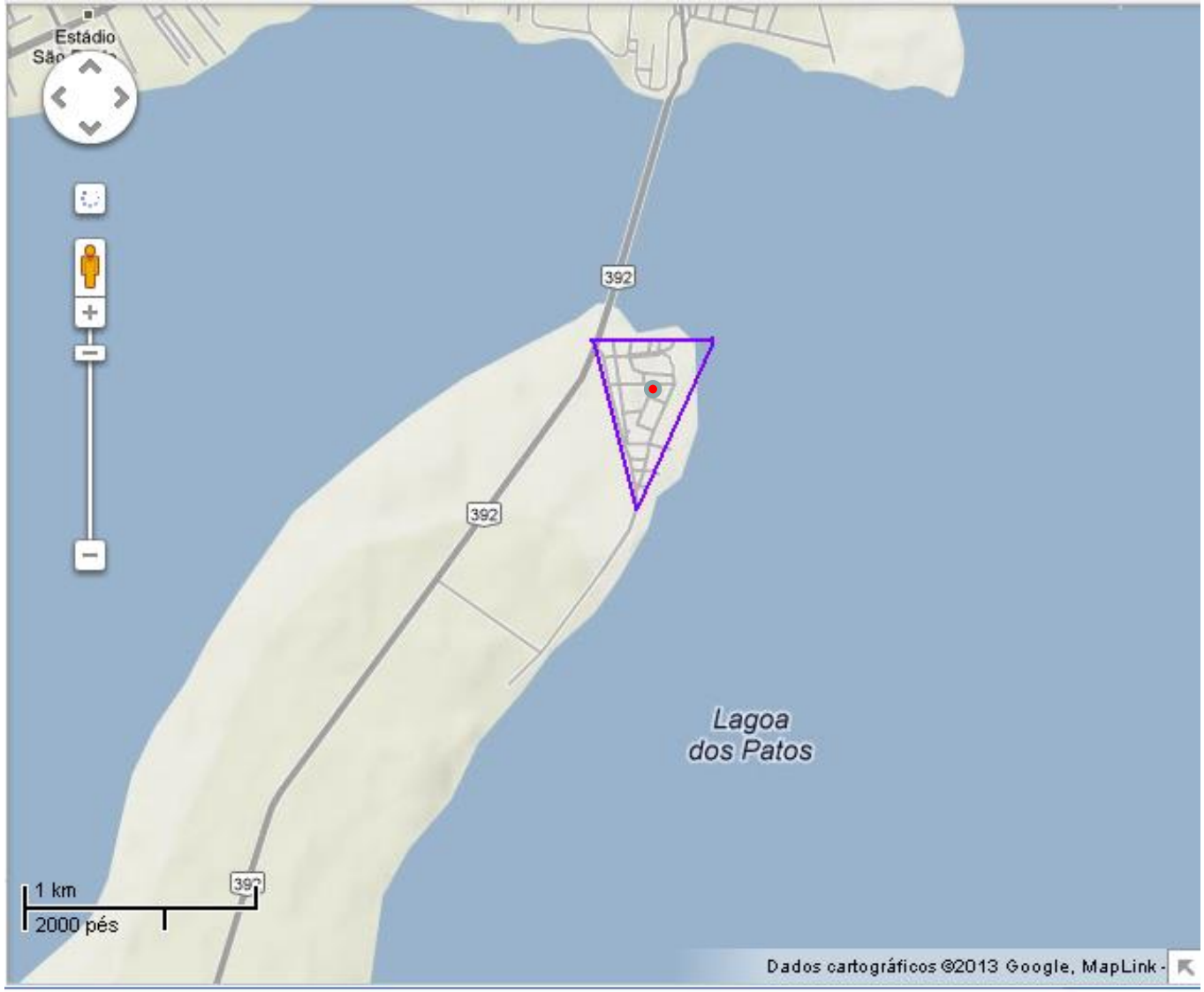

NÚCLEO 1: Sta Tereza, Navegantes, Mangueira, Lar Gaúcho e D. Bosquinho
Limites: Av Heitor Barcelos (Norte), Carlos Vignoli (Sul), Nilo C. Fonseca (Leste), Av Rheigantz/Bairro D. Bosquinho (Oeste).

NÚCLEO 1: Sta Tereza, Navegantes, Mangueira, Lar Gaúcho e D. Bosquinho
Limites: Av Heitor Barcelos (Norte), Carlos Vignoli (Sul), Nilo C. Fonseca (Leste), Av Rheigantz/Bairro D. Bosquinho (Oeste).

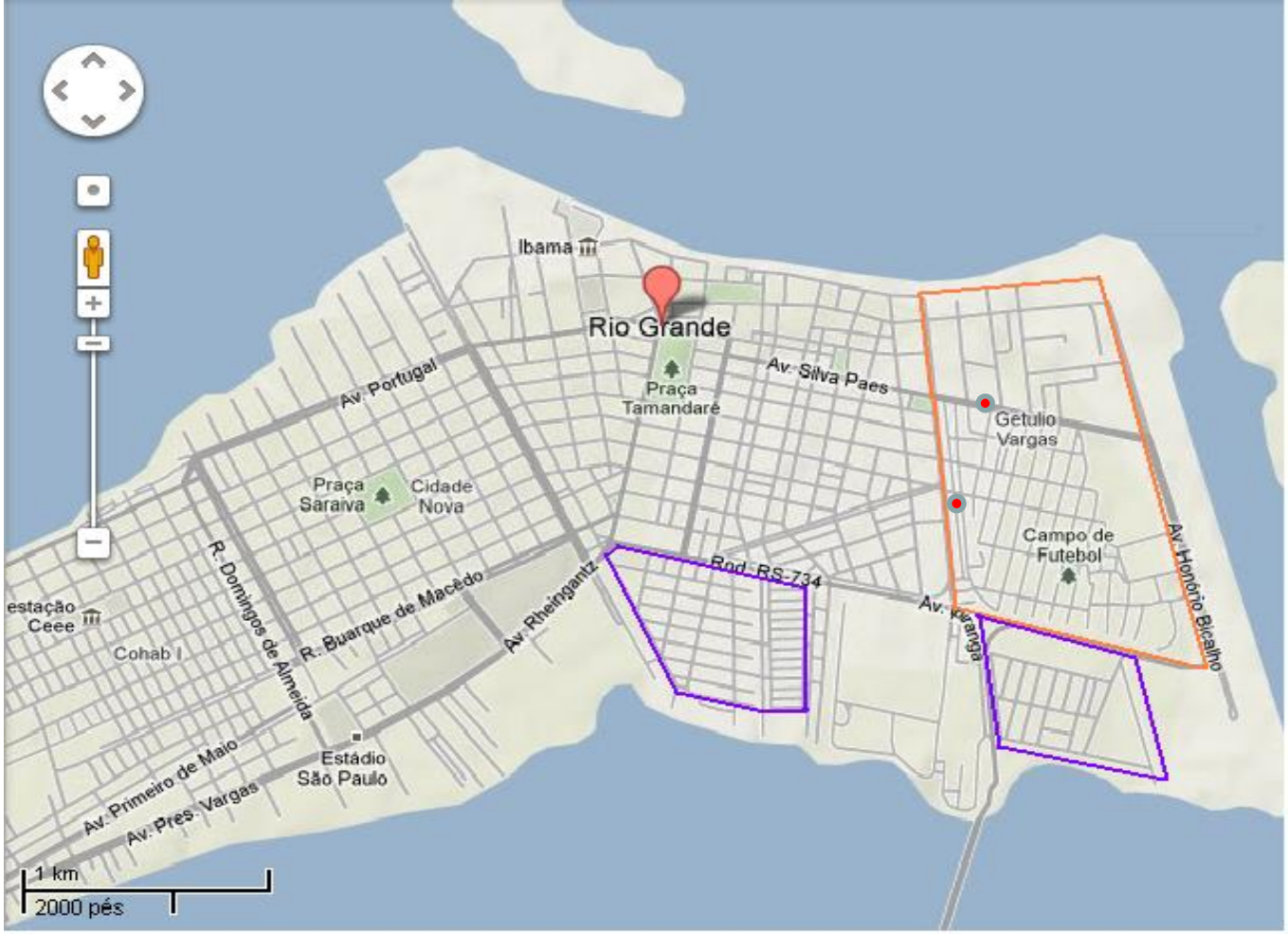

NÚCLEO 2: BGV e Vila Militar
Limites: Mal Andréia (Norte), Av. Heitor Barcelos (Sul), Honório Bicalho (Leste), Almirante Barroso (Oeste).

NÚCLEO 2: BGV e Vila Militar
Limites: Mal Andréia (Norte), Av. Heitor Barcelos (Sul), Honório Bicalho (Leste), Almirante Barroso (Oeste).

NÚCLEO 2: BGV e Vila Militar
Limites: Mal Andréia (Norte), Av. Heitor Barcelos (Sul), Honório Bicalho (Leste), Almirante Barroso (Oeste).

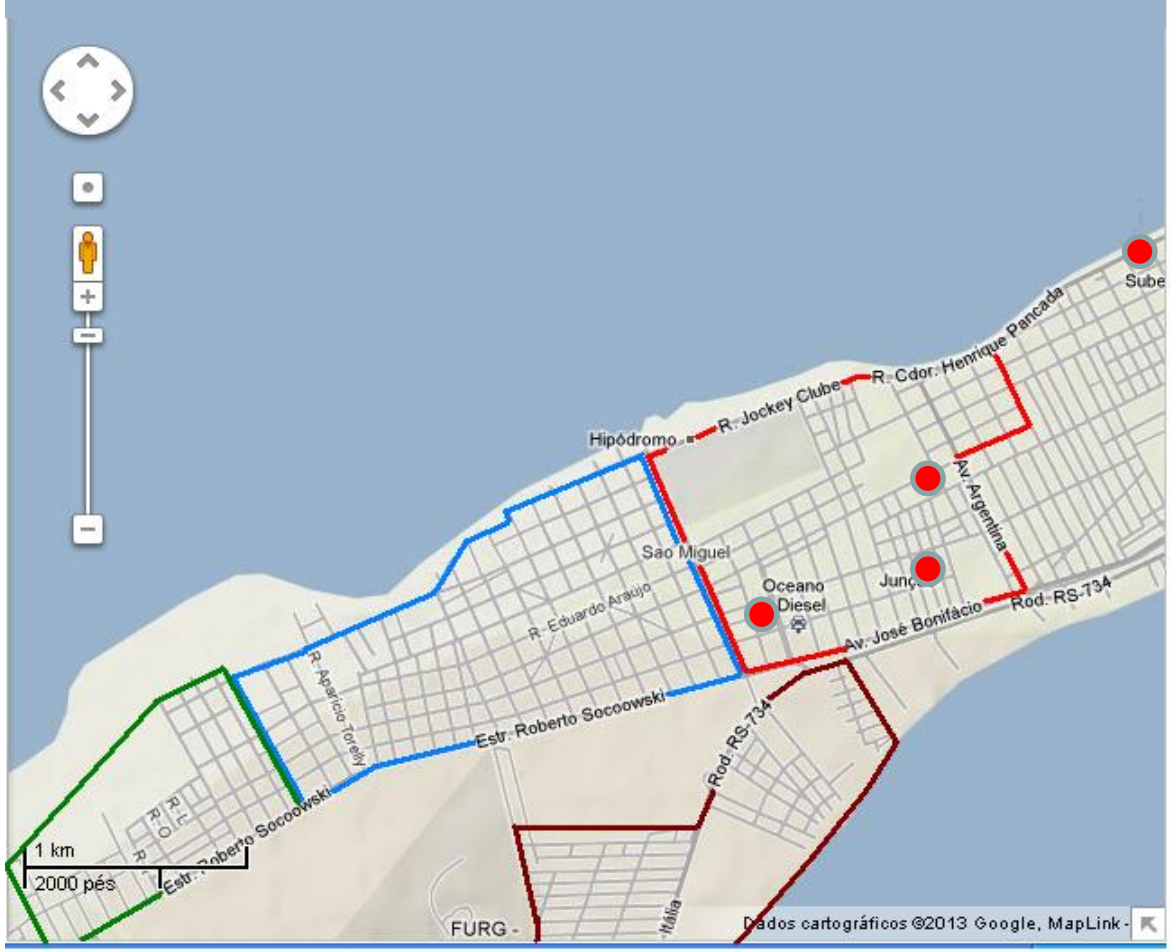

NÚCLEO 3: Rural, Santana, Matadouro, Braz e Junção
Limites: Joquei Club (Norte), Av José Bonifácio (Sul), Av Brasil (Leste), Saturnino de Brito (Oeste)

NÚCLEO 4: São João e São Miguel
Limites: Canal da Lagoa dos Patos (Norte), Roberto Socoowski (Sul), Saturnino de Brito (Leste), Leopoldo Froes (Oeste)

NÚCLEO 5: Vila Maria, Bernadete, Marluz, Pq Coelho, Mate Amargo e Aeroporto.
Limites: Roberto Socoowski (Norte), Saco da Mangueira (Sul), Osvaldo Aranha (Leste), Rodoviaria Estadual (Oeste)

NÚCLEO 6: Profilurb, Recreio e Nossa Sra de Fátima
Limites: Canal da Lagoa dos Patos (Norte), Roberto Socoowski (Sul), Leopoldo Froes (Leste), Manoel Nunes Duarte (Oeste)

NÚCLEO 3: Rural, Santana, Matadou
Limites: Joquei Club (Norte), Av Jos

NÚCLEO 4: São João e São Miguel
Limites: Canal da Lagoa dos Patos (N

NÚCLEO 5: Vila Maria, Bernadete, M
Limites: Roberto Socoowski (Norte),

NÚCLEO 6: Profilurb, Recreio e Noss
Limites: Canal da Lagoa dos Patos (N
(Oeste)

NÚCLEO 3: Rural, Santana, Matadou
Limites: Joquei Club (Norte), Av Jos

NÚCLEO 4: São João e São Miguel
Limites: Canal da Lagoa dos Patos (N

NÚCLEO 5: Vila Maria, Bernadete, M
Limites: Roberto Socoowski (Norte),

NÚCLEO 6: Profilurb, Recreio e Nos
Limites: Canal da Lagoa dos Patos (Norte), Roberto Socoowski (Sul), Leopoldo Froes (Leste), Manoel Nunes Duarte (Oeste)

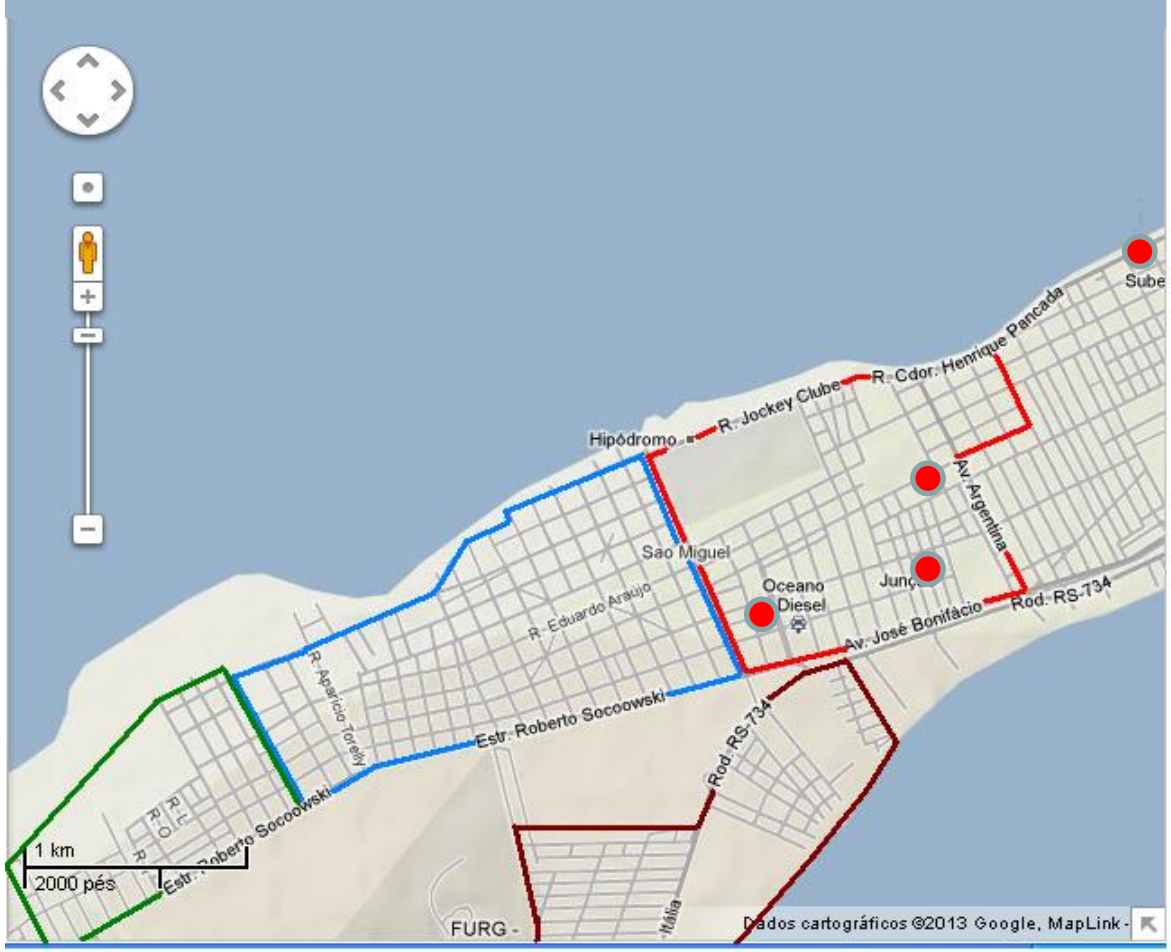

NÚCLEO 3: Rural, Santana, Matadouro
Limites: Joquei Club (Norte), Av José

NÚCLEO 4: São João e São Miguel
Limites: Canal da Lagoa dos Patos (Nor

NÚCLEO 5: Vila Maria, Bernadete, Mar
Limites: Roberto Socoowski (Norte), Sa

NÚCLEO 6: Profilurb, Recreio e Nossa
Limites: Canal da Lagoa dos Patos (Nor
(Oeste)



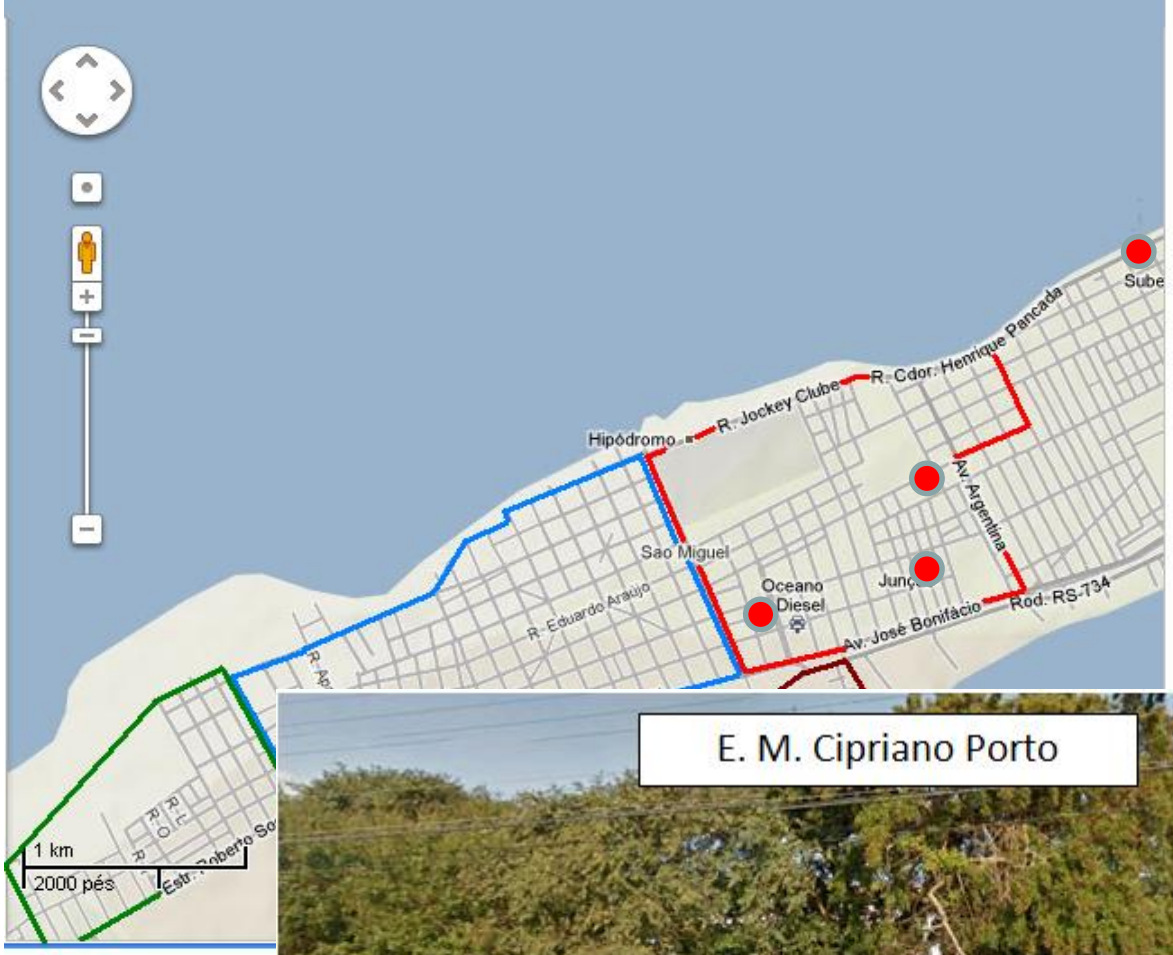

NÚCLEO 3: Rural, S
Limites: Joquei Club

NÚCLEO 4: São Joâ
Limites: Canal da La Oeste)

NÚCLEO 5: Vila Mar
Limites: Roberto Soc)

NÚCLEO 6: Profilurb, Recreio e Nossa Sra de Fátima
Limites: Canal da Lagoa dos Patos (Norte), Roberto Socoowski (Sul), Leopoldo Froes (Leste), Manoel Nunes Duarte (Oeste)

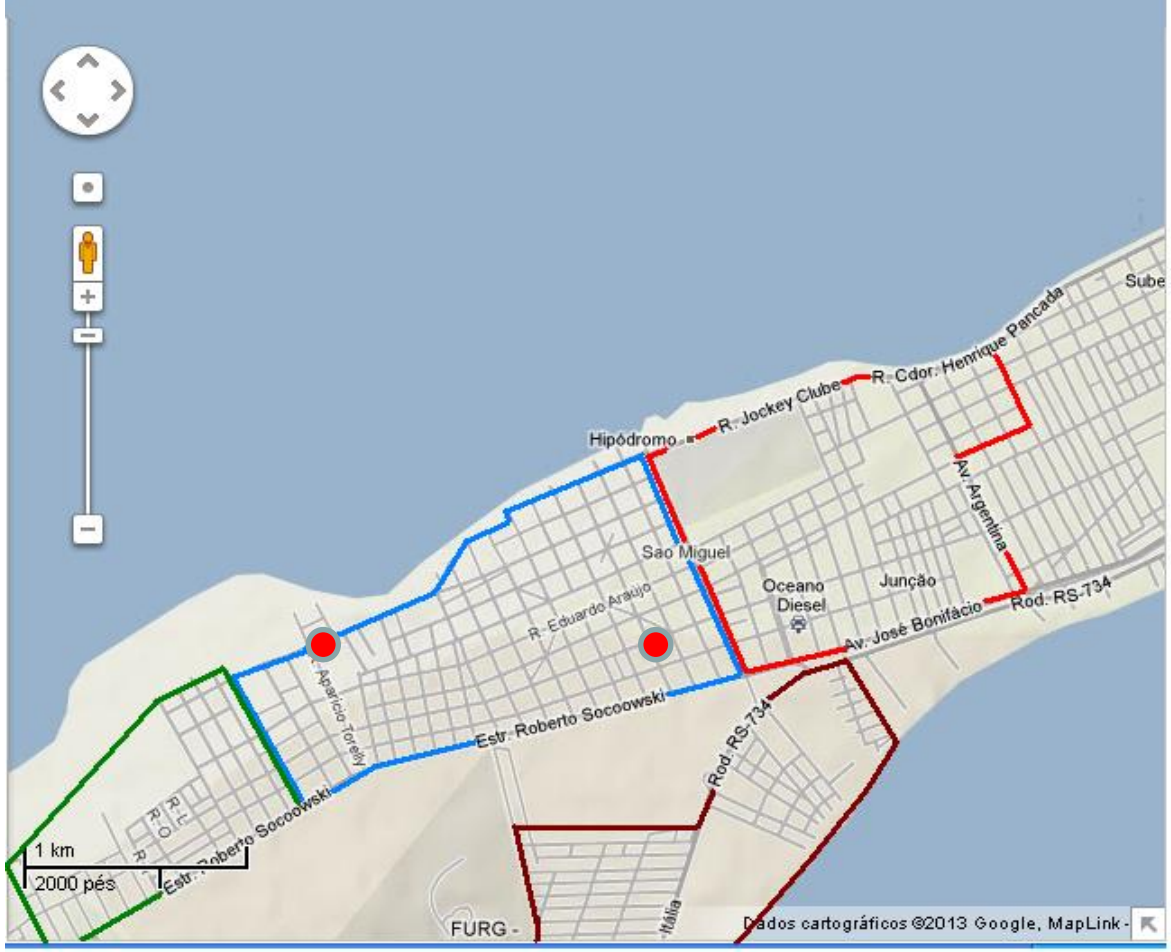

NÚCLEO 3: Rural, Santana, Matadouro, Braz e Junção
Limites: Joquei Club (Norte), Av José Bonifácio (Sul), Av Brasil (Leste), Saturnino de Brito (Oeste)

NÚCLEO 4: São João e São Miguel
Limites: Canal da Lagoa dos Patos (Norte), Roberto Socoowski (Sul), Saturnino de Brito (Leste), Leopoldo Froes (Oeste)

NÚCLEO 5: Vila Maria, Bernadete, Marluz, Pq Coelho, Mate Amargo e Aeroporto.
Limites: Roberto Socoowski (Norte), Saco da Mangueira (Sul), Osvaldo Aranha (Leste), Rodoviaria Estadual (Oeste)

NÚCLEO 6: Profilurb, Recreio e Nossa Sra de Fátima
Limites: Canal da Lagoa dos Patos (Norte), Roberto Socoowski (Sul), Leopoldo Froes (Leste), Manoel Nunes Duarte (Oeste)

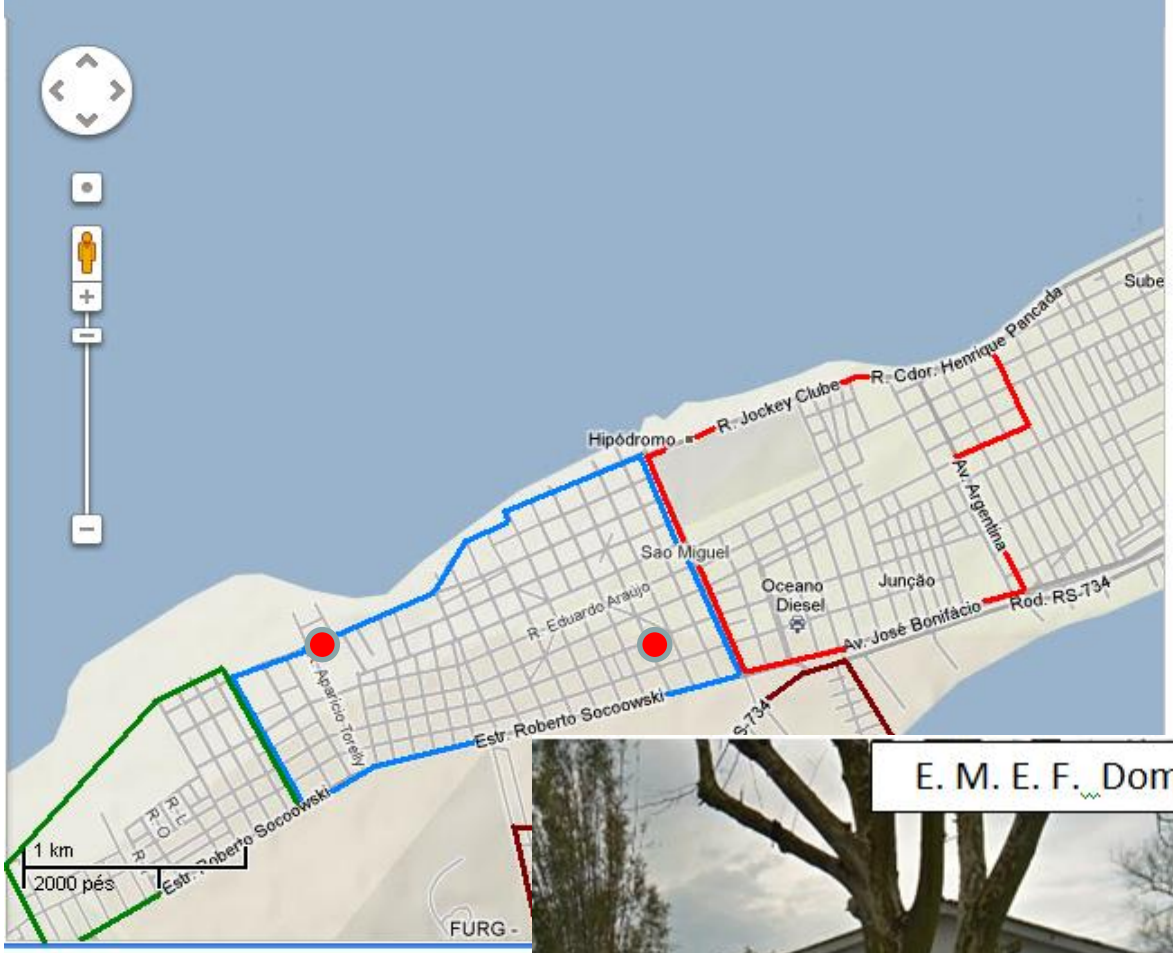

NÚCLEO 3: Rural, Santana, Matadouro
Limites: Joquei Club (Norte), Av José

NÚCLEO 4: São João e São Miguel
Limites: Canal da Lagoa dos Patos (Nor

NÚCLEO 5: Vila Maria, Bernadete, Mar
Limites: Roberto Socoowski (Norte), Sa

NÚCLEO 6: Profilurb, Recreio e Nossa
Limites: Canal da Lagoa dos Patos (Nor
(Oeste)

NÚCLEO 3: Rural, S
Limites: Joquei Club

NÚCLEO 4: São Joã
Limites: Canal da La Oeste)

NÚCLEO 5: Vila Mar
Limites: Roberto Soc e)

NÚCLEO 6: Profilurb
Limites: Canal da La e
(Oeste)

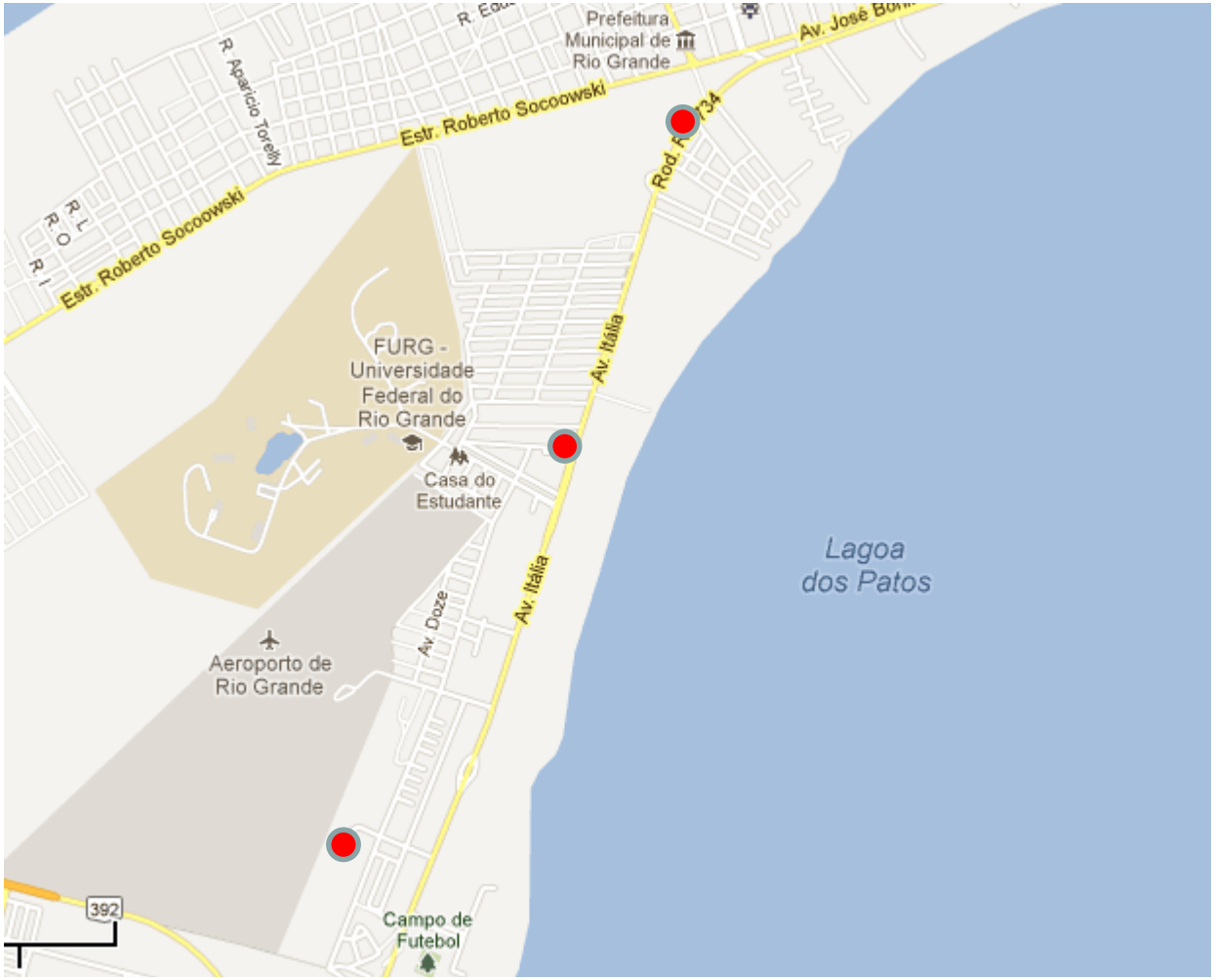

NÚCLEO 5: Vila Maria, Bernadete, Marluz, Pq Coelho, Mate Amargo e Aeroporto.
Limites: Roberto Socoowski (Norte), Saco da Mangueira (Sul), Osvaldo Aranha (Leste), Rodoviaria Estadual (Oeste)

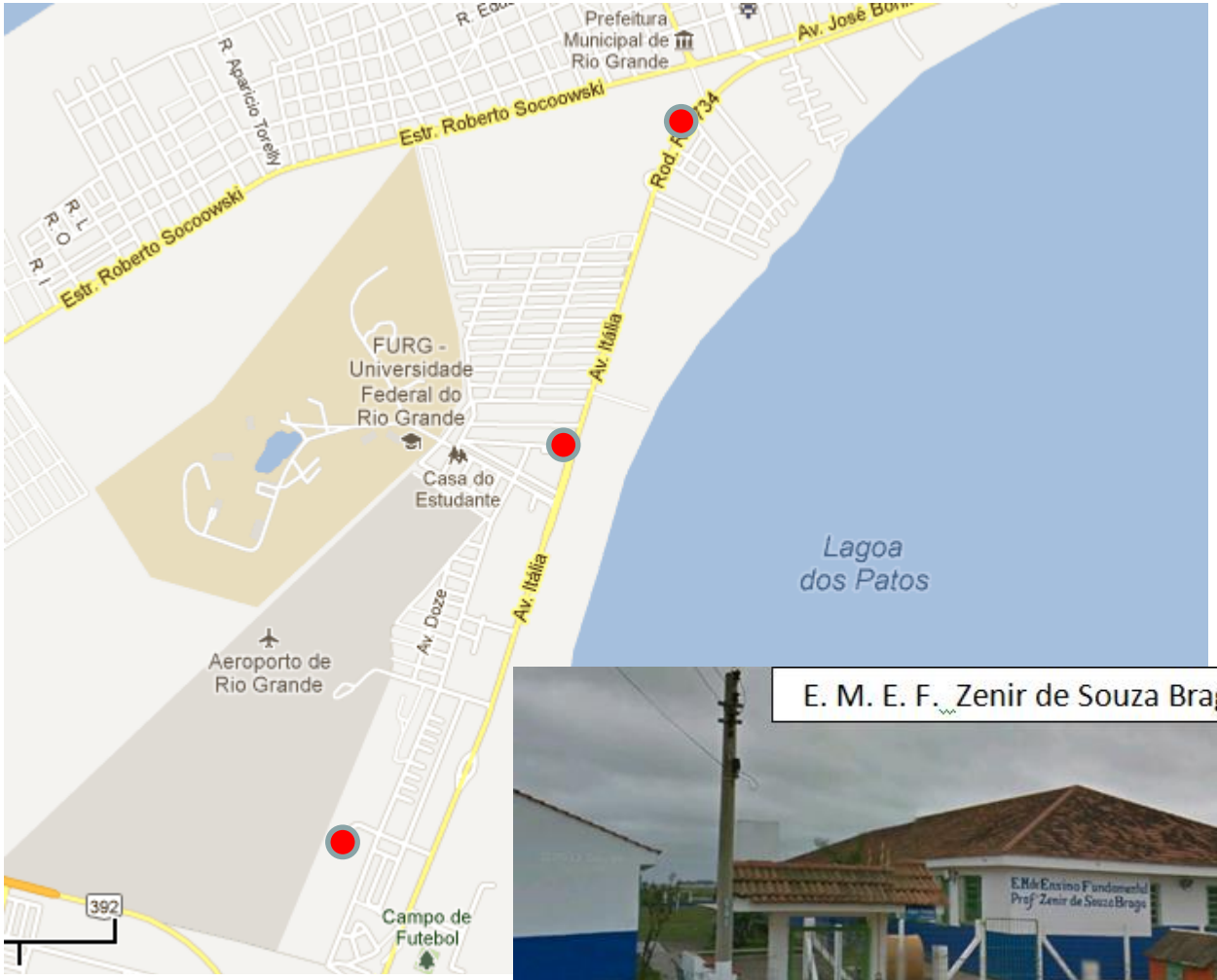

NÚCLEO 5: Vila Maria, Bernadete, Marluz, Pq Coe
Limites: Roberto Socoowski (Norte), Saco da Mang

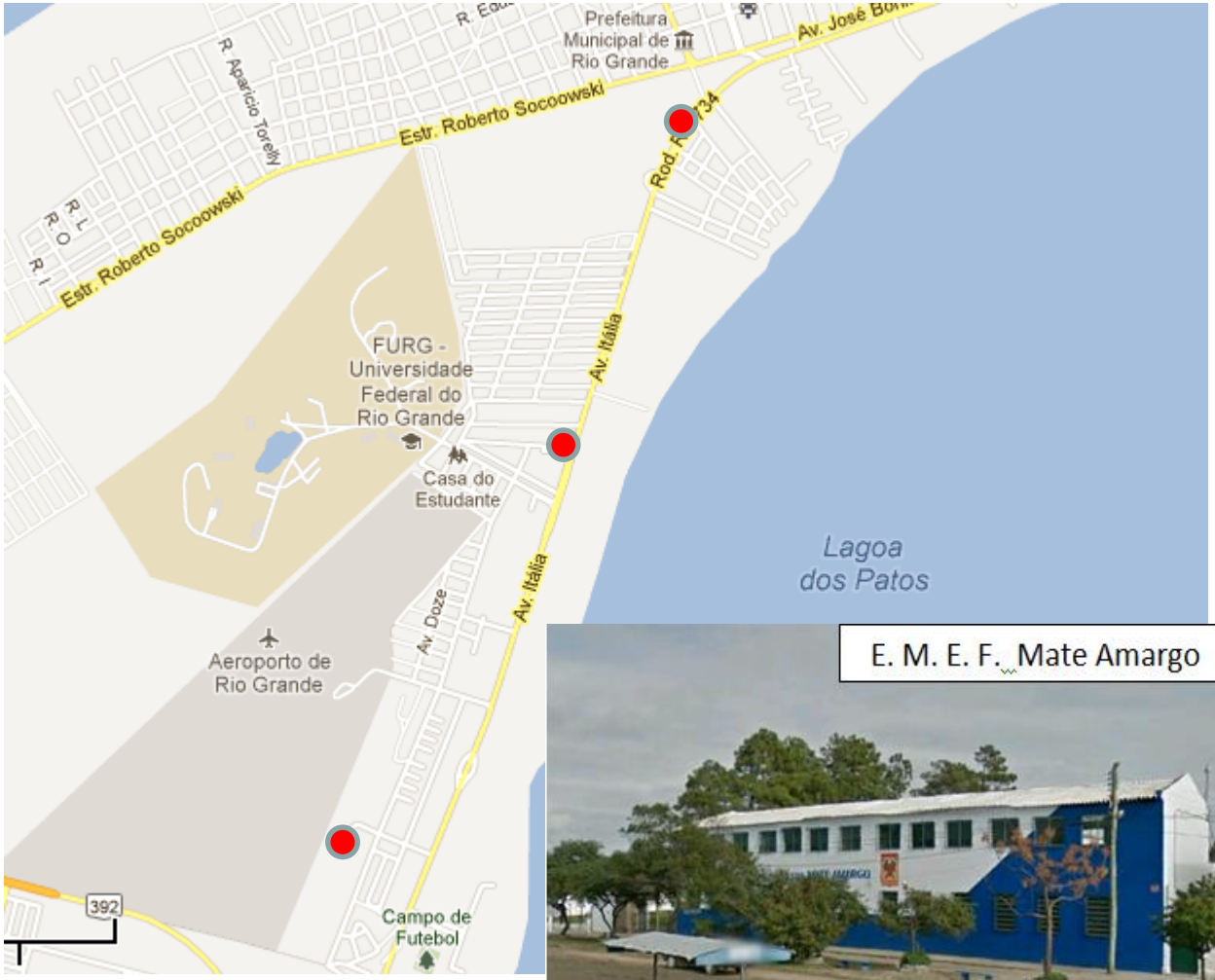

NÚCLEO 5: Vila Maria, Bernadete, Marluz, Pq Coelho
Limites: Roberto Socoowski (Norte), Saco da Manguei

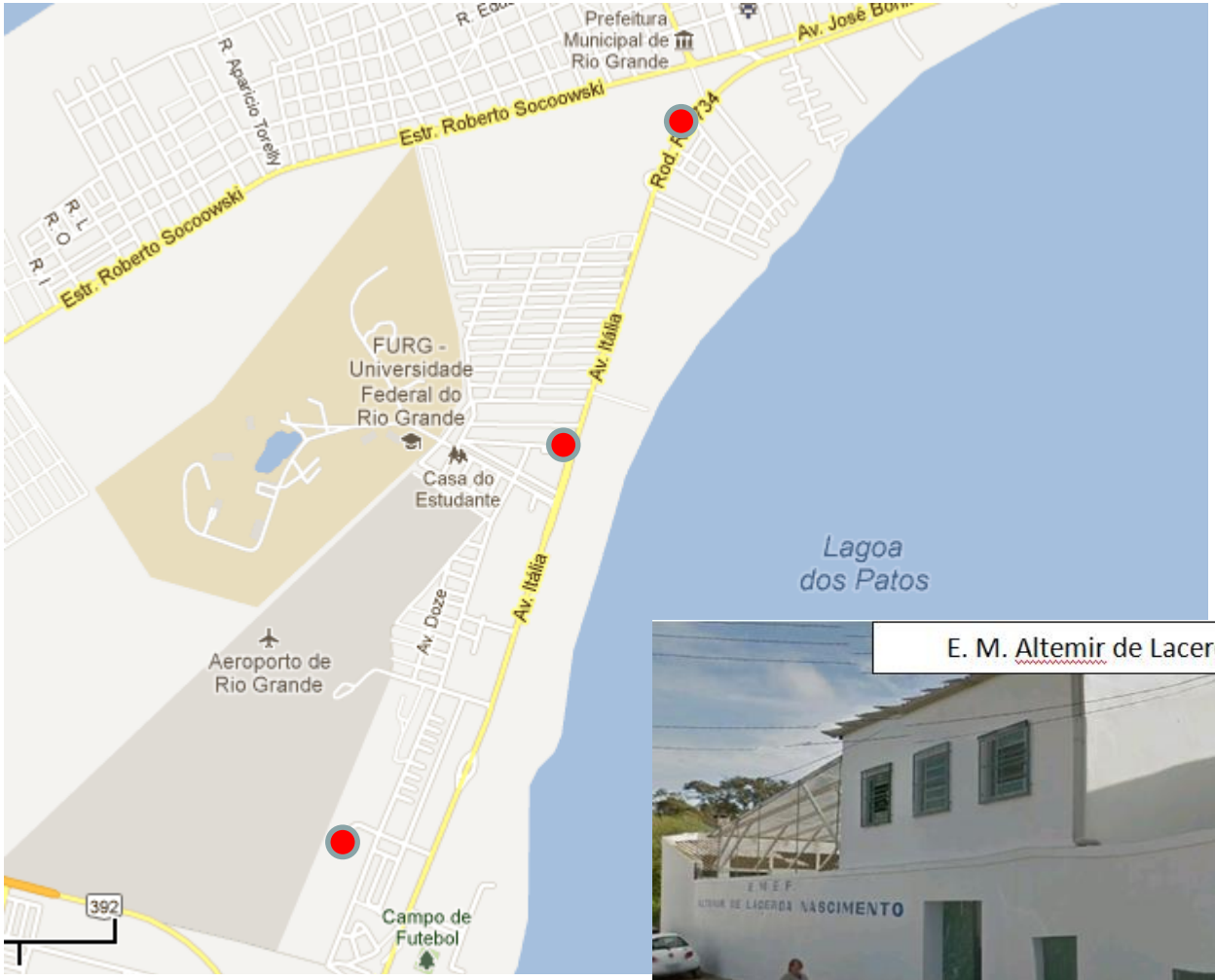

NÚCLEO 5: Vila Maria, Bernadete, Marluz, Pq Coelho, Mate Am
Limites: Roberto Socoowski (Norte), Saco da Mangueira (Sul), C

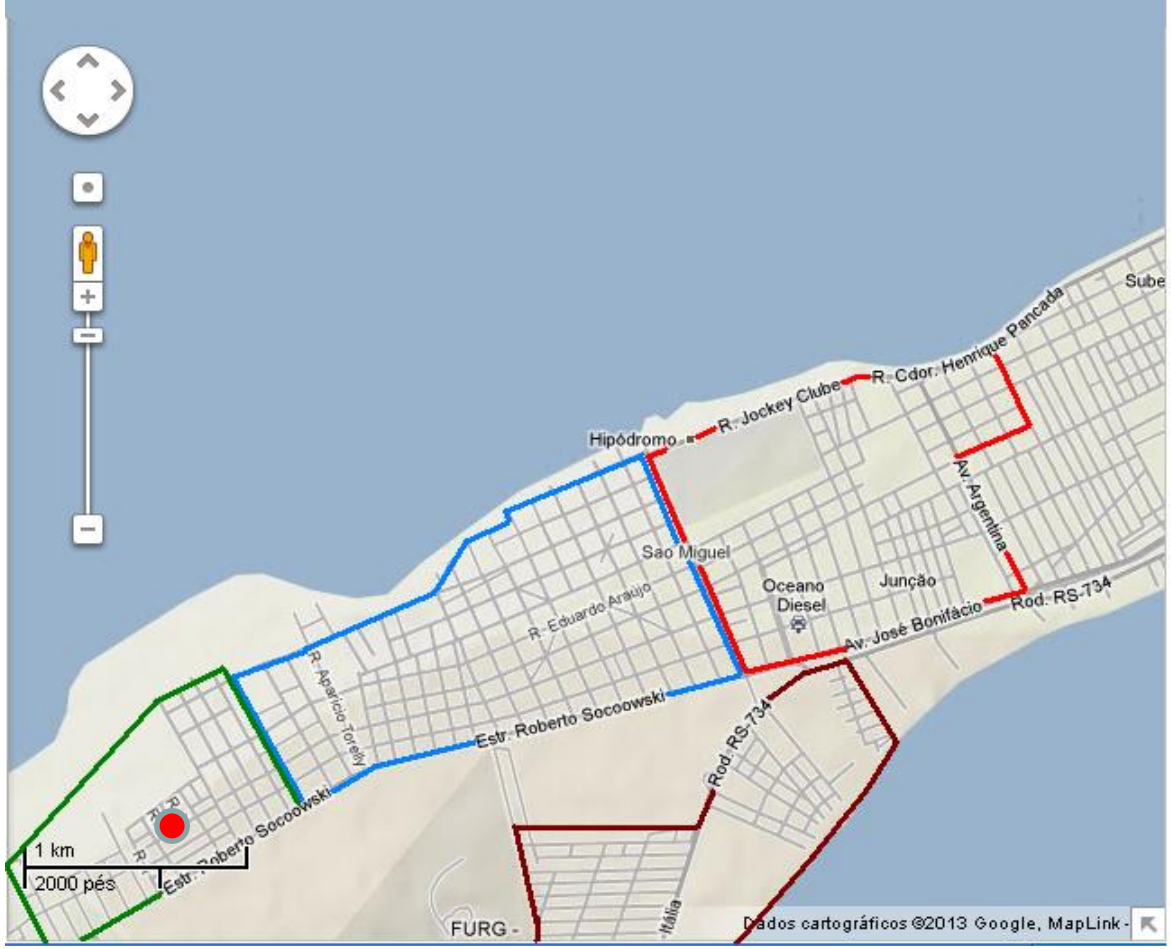

NÚCLEO 6: Profilurb, Recreio e Nossa Sra de Fátima

Limites: Canal da Lagoa dos Patos (Norte), Roberto Socoowski (Sul), Leopoldo Froes (Leste), Manoel Nunes Duarte (Oeste)

NÚCLEO 6: Profilurb, Recreio e Nossa Sra de Fátima

Limites: Canal da Lagoa dos Patos (Norte), Roberto Socoowski (Sul), Leopoldo Froes (Leste), Manoel Nunes Duarte (Oeste)

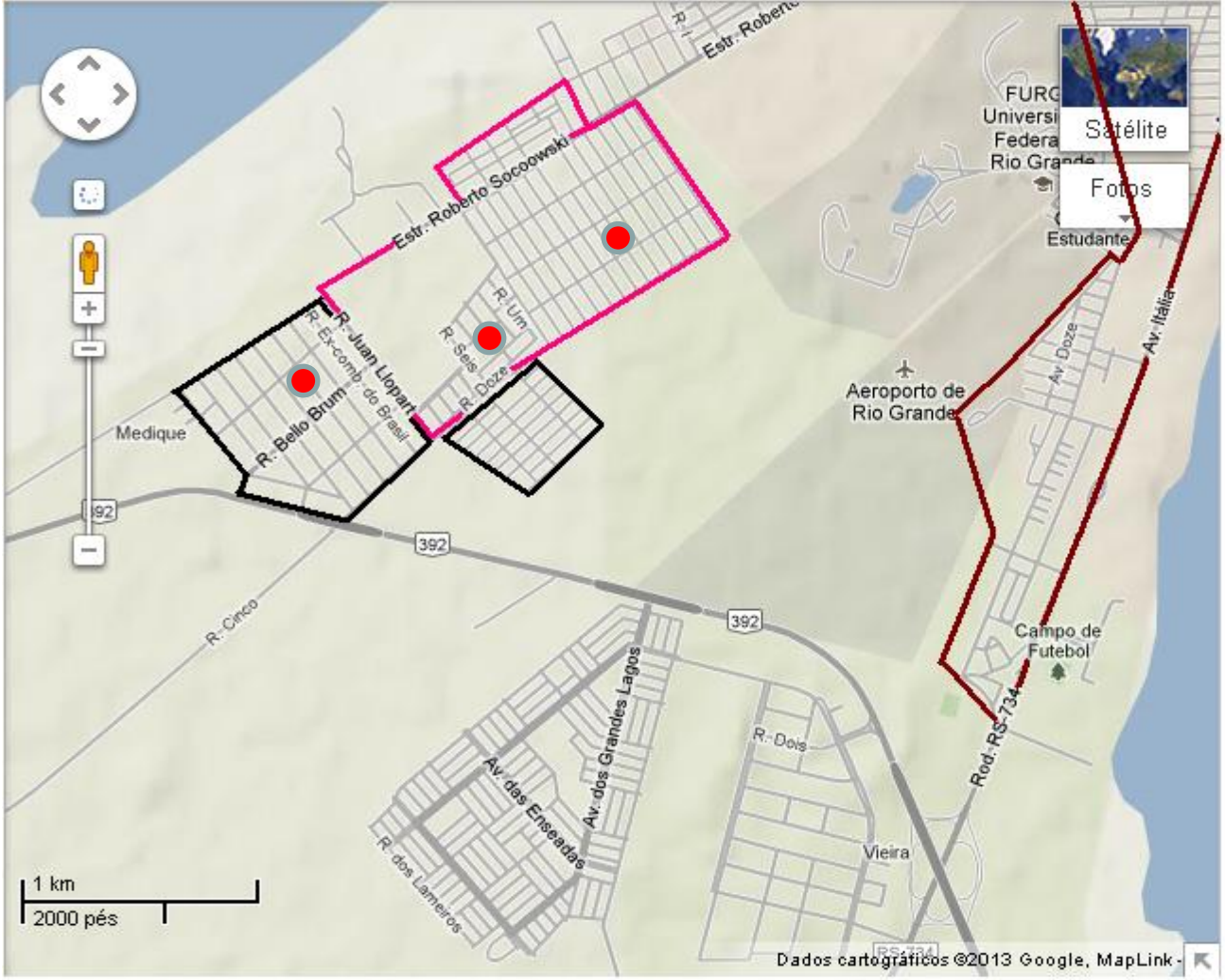

NÚCLEO 7: Castelo Branco, Sta Rita de Cássia e CAIC
Limites: Roberto Socoowski (Norte), Avenida F (Sul), Campus Carreiros (Leste), Juan Lopart (Oeste)

NÚCLEO 8: Santa Rosa e Águeda
Limites: Joaquim Gonçalves Ledo (Norte), Avenida F/Aeroporto (Sul), Juan Lopart (Leste), BR 392 (Oeste)

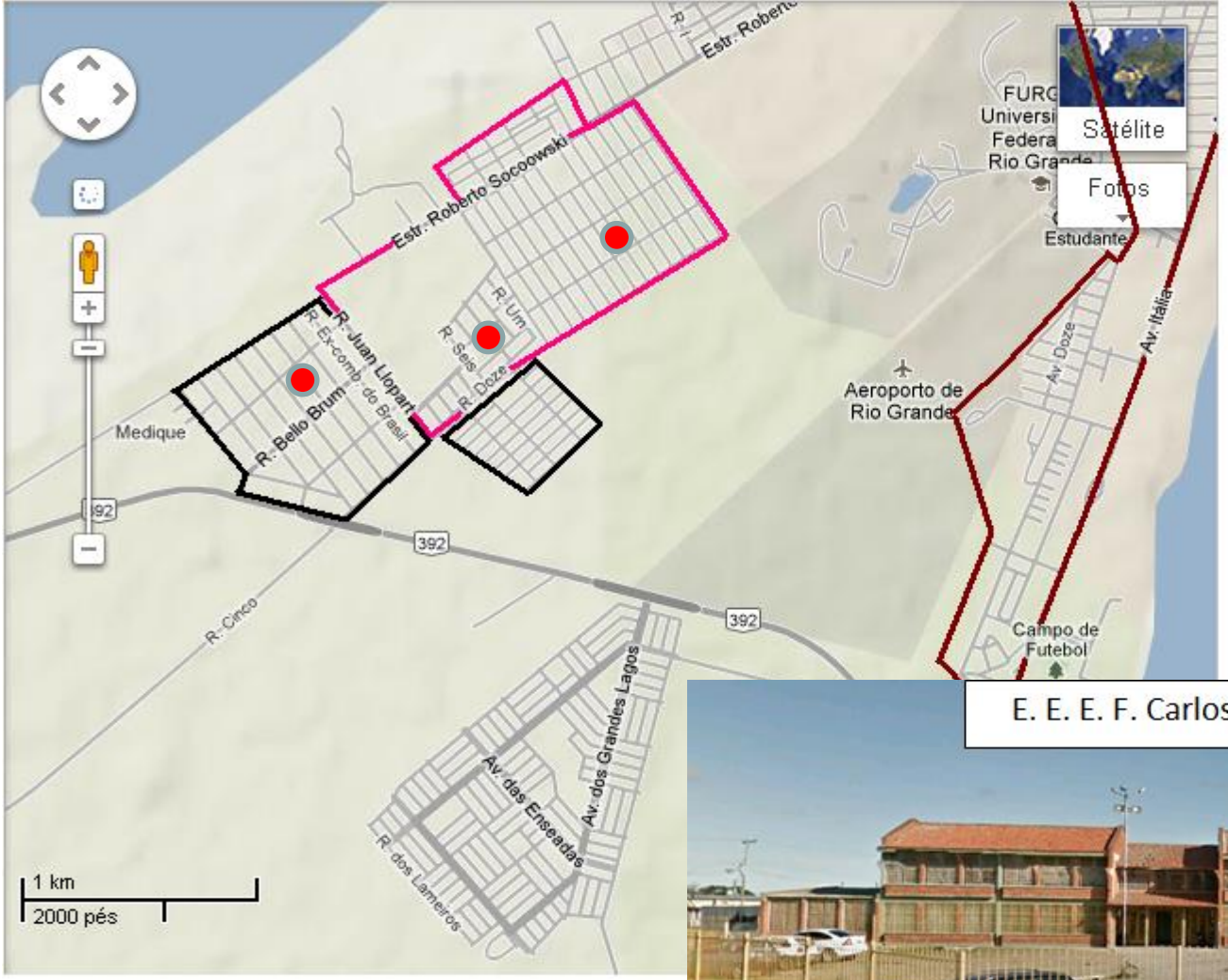

NÚCLEO 7: Castelo Branco, Sta Rita de Cássia e
Limites: Roberto Socoowski (Norte), Avenida F (Sul), Campus Carreiros (Leste), Juan Lopart (Oeste)

NÚCLEO 8: Santa Rosa e Águeda
Limites: Joaquim Gonçalves Ledo (Norte), Avenida F/Aeroporto (Sul), Juan Lopart (Leste), BR 392 (Oeste)

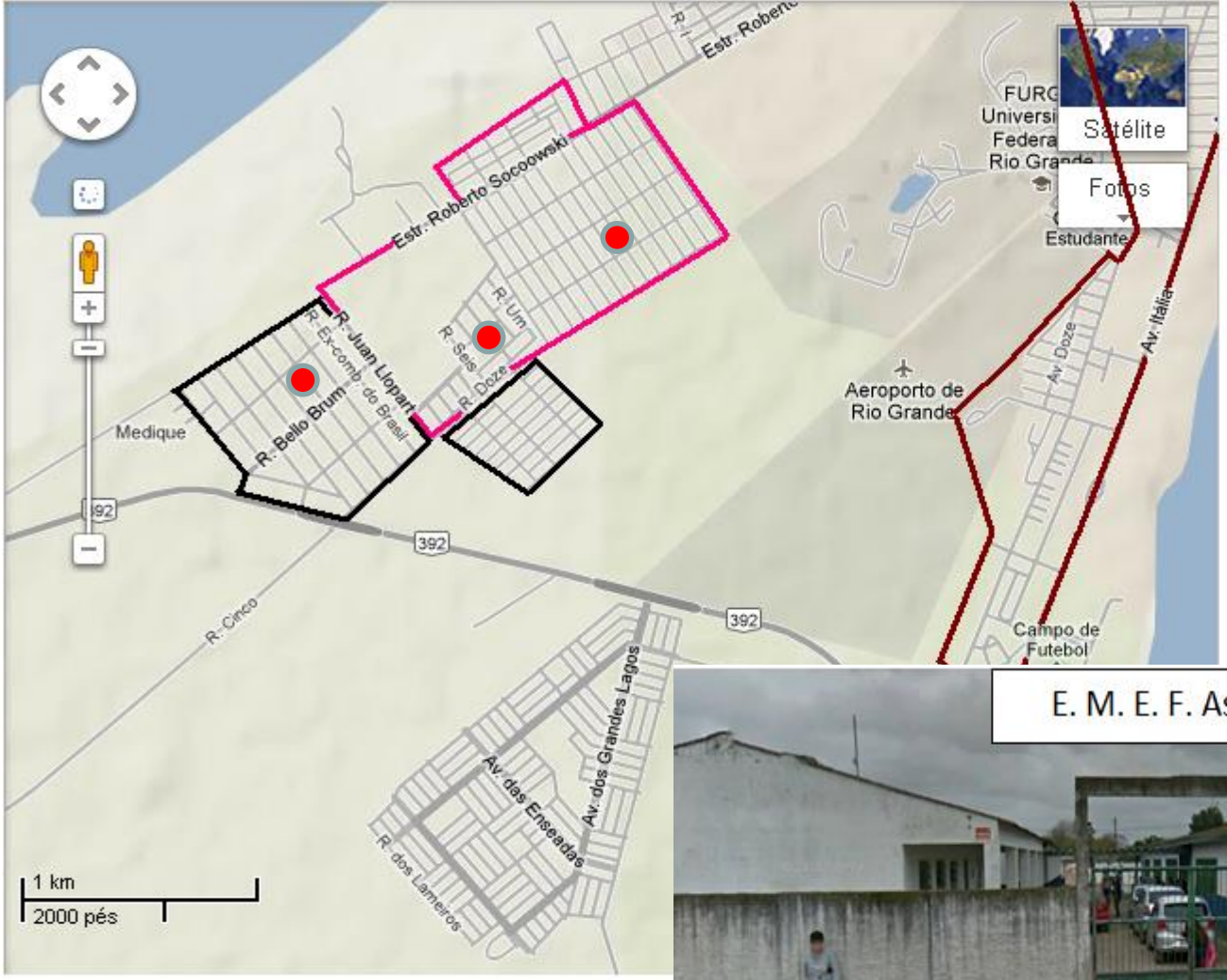

NÚCLEO 7: Castelo Branco, Sta Rita de Cássia
Limites: Roberto Socoowski (Norte), Avenida F (Sul), Campus Carreiros (Leste), Juan Lopart (Oeste)

NÚCLEO 8: Santa Rosa e Águeda
Limites: Joaquim Gonçalves Ledo (Norte), Avenida F/Aeroporto (Sul), Juan Lopart (Leste), BR 392 (Oeste)

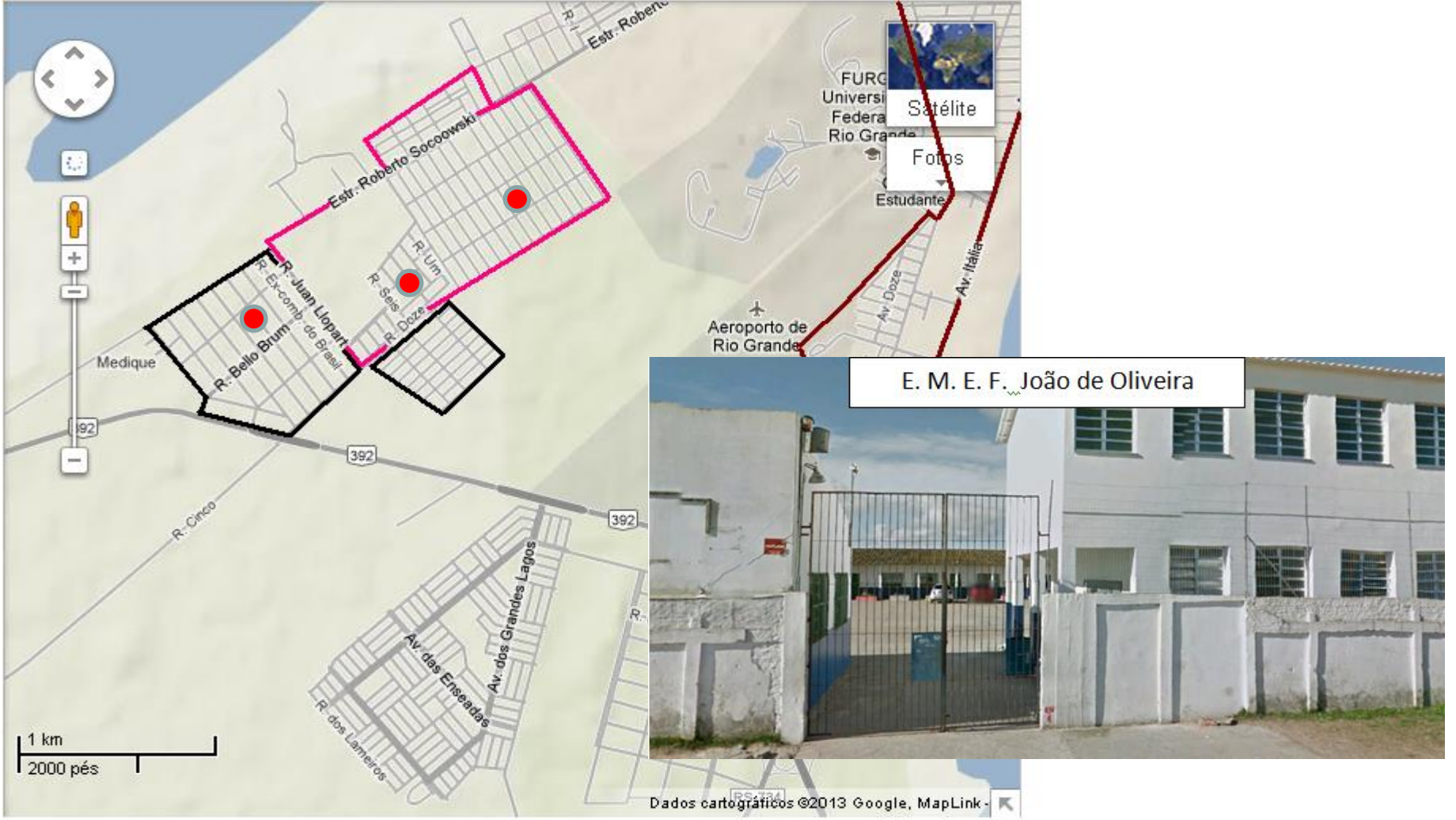

NÚCLEO 7: Castelo Branco, Sta Rita de Cássia e CAIC
Limites: Roberto Socoowski (Norte), Avenida F (Sul), Campus Carreiros (Leste), Juan Lopart (Oeste)

NÚCLEO 8: Santa Rosa e Águeda
Limites: Joaquim Gonçalves Ledo (Norte), Avenida F/Aeroporto (Sul), Juan Lopart (Leste), BR 392 (Oeste)

NÚCLEO 9: Pq São Pedro

Limites: Rua Winston Churchill (Norte), RS 734 (Sul)

NÚCLEO 9: Pq São Pedro

Limites: Rua Winston Churchill (Norte), RS 73

NÚCLEO 9: Pq São Pedro

Limites: Rua Winston Churchill (Norte), RS 734 (Sul)

NÚCLEO 10: Querência, Stela Maris e Pq Guanabara

Limites: Área Verde (Norte), Oceano Atlântico (Sul), Rua Jorge Campos Moraes (Leste), Querência (Oeste)

NÚCLEO 10: Querência, Stela Maris e Pq Guanabara

Limites: Área Verde (Norte), Oceano Atlântico (Sul), Rua

NÚCLEO 10: Querência, Stela Maris e Pq Guanabara

Limites: Área Verde (Norte), Oceano Atlântico (Sul), Rua Jorge Campos Moraes (Leste), Querência (Oeste)

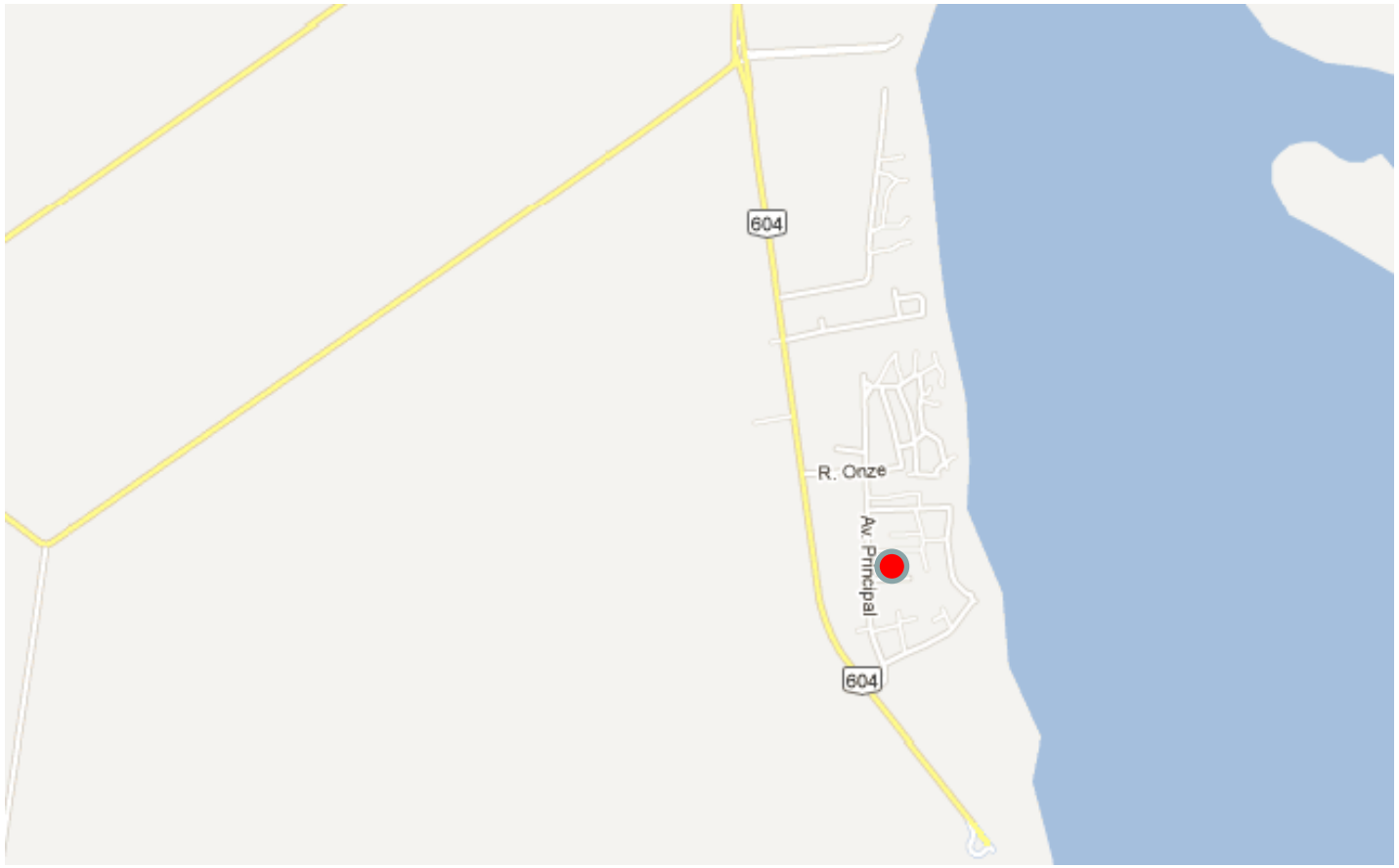
604
R. Onze
Av. Principal
604

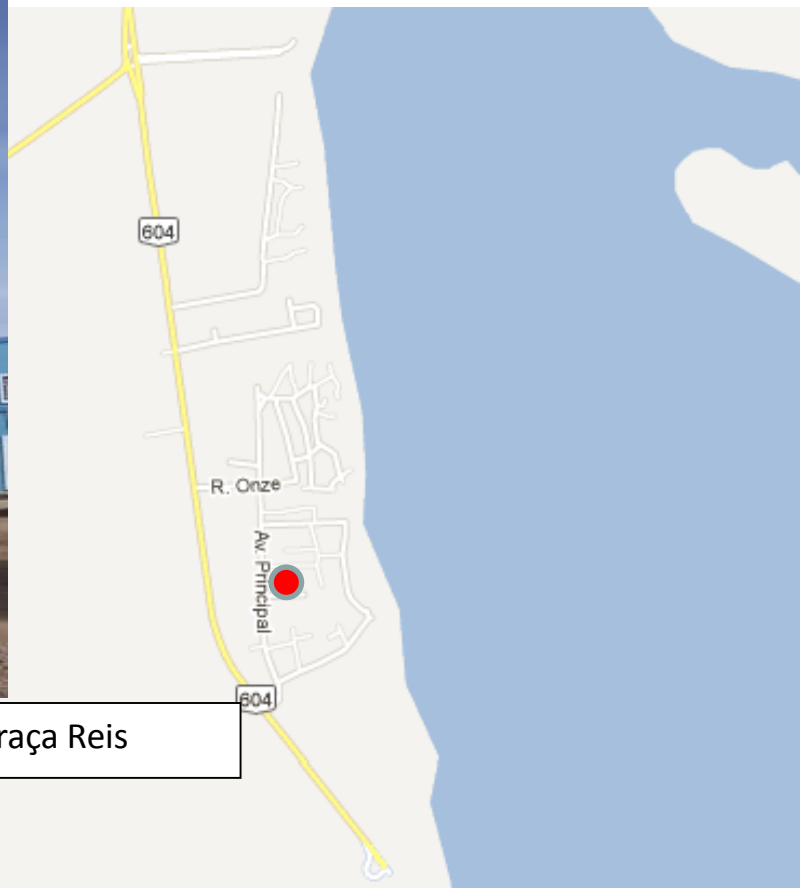

E. M. E. I. Maria da Graça Reis

Encerramento